

Val de Bagnes! le mag

LE RENDEZ-VOUS DE VOTRE COMMUNE



COMMUNE DE
VAL DE BAGNES

DOSSIER

PRÉSERVER 4
NOTRE EAU

MOBILITÉ

DÉSENGORGER 13
LE CHÂBLE

QUALITÉ DE VIE

CINQ PROJETS 14
SOUTENUS

JUIN 2026 – N° 14



agenda

Agenda complet des manifestations:
valdebagnes.ch/agenda

26-27 JUIN

SAINT-JEAN ROCK FESTIVAL
LE LEVRON

4 JUILLET, 1^{er} AOÛT, 5 SEPTEMBRE
MARCHÉ LOCAL Ô PETYOU MARCHÉ
LE CHÂBLE

DU 10 AU 12 JUILLET
TRAIL VERBIER-SAINT-BERNARD
VERBIER

DU 16 JUILLET AU 2 AOÛT
VERBIER FESTIVAL
VERBIER

31 JUILLET ET 1^{er} AOÛT
KERMESSE
VERBIER

DU 8 AU 16 AOÛT
ROCKLETTE
VAL DE BAGNES

2 AOÛT
FÊTE DES FAMILLES
LA CHAUX

9 AOÛT
MATCH DE REINES
BONATCHIESSE

21-22 AOÛT
GRAND RAID VTT
VERBIER

9 SEPTEMBRE
SÉANCE DU CONSEIL GÉNÉRAL
LE CHÂBLE

Impressum

Responsable de la publication: Commune de Val de Bagnes
Rédaction: www.lefinmot.ch – Administration communale
Graphisme et mise en pages: www.laligne.ch – Impression:
www.publibagnes.ch – Imprimé sur papier entièrement recyclé
Tirage: 6000 exemplaires – Parution: 4 fois par an
Pour écrire au journal: communication@valdebagnes.ch
Photo de couverture: Altis



© V. MOULIN

VALÉRIE GUIGOZ
CONSEILLÈRE COMMUNALE,
PRÉSIDENTE DU DICASTÈRE
TRAVAUX PUBLICS ET ENVIRONNEMENT

PRÉSERVER ENSEMBLE NOTRE EAU,
ET NOTRE QUALITÉ DE VIE

Alors que l'or noir agite la géopolitique mondiale, l'or bleu, lui, mérite de plus en plus son surnom. L'eau est indispensable à la survie de l'être humain, à celle de notre environnement naturel, des exploitations agricoles, de notre domaine skiable, mais aussi de la production hydroélectrique ou encore de notre sécurité en cas d'incendie par exemple. À l'ère du changement climatique, elle se fait cependant de plus en plus rare à certaines périodes, tandis qu'à d'autres, elle se déverse en masse, provoquant des laves torrentielles.

La Commune de Val de Bagnes travaille depuis plusieurs années pour comprendre les besoins de sa population et de ses acteurs économiques, anticiper l'évolution de cette ressource et mettre en place des mesures pour permettre à chacune et à chacun de continuer à bénéficier de suffisamment d'eau. Elle œuvre également à prévenir les risques liés aux pluies intenses, en agissant sur les cours d'eau et en préservant les forêts de protection. Protéger l'eau revient à protéger la vie, la santé et l'avenir des populations. La manière dont les sociétés gèrent cette ressource reflète leurs valeurs, leurs priorités et leur vision du futur. Le défi sera, demain, de parvenir à travailler main dans la main, tous acteurs confondus, afin de mettre en place de nouveaux modèles de gouvernance de l'eau, tous guidés par un seul objectif: faire en sorte que notre vallée continue à offrir la même qualité de vie à chacune et à chacun. !



JEUNES ACTEURS POUR LA FORÊT DE DEMAIN



Les élèves de 5H et 6H de Val de Bagnes ont eu la chance de vivre un projet pédagogique, l'Arbre-lien, lancé par le Triage forestier Combins-Catogne avec Flora Corthay, spécialiste en sciences de l'environnement. La pluie battante n'a pas affecté leur joie d'en apprendre plus sur ces arbres qu'ils avaient choisis et décorés, tout en gambadant le long du bisse. Un concours permettra à la classe gagnante de planter des arbrisseaux avec les bûcherons. La nouvelle génération est en marche. !

EAU: AGIR POUR LA PRÉSERVER

La qualité et la disponibilité de l'eau sont mises à mal par le changement climatique. Notre qualité de vie est intimement liée à cette ressource. À Val de Bagnes, de nombreux projets sont en cours pour la préserver.



Tant du point de vue du bien-être que de l'environnement, la Commune de Val de Bagnes se mobilise pour s'adapter au changement climatique, optimiser les ressources, assurer la qualité de vie et préserver la biodiversité. Le programme de législation 2025-2028 en a fait l'un de ses axes de travail. Car les premiers signes de stress hydrique se font sentir dans les Alpes. En avril dernier, la Suisse connaissait la pire sécheresse depuis près de 150 ans. Garantir un approvisionnement en eau suffisant, de qualité et pérenne est donc une priorité.

GÉRER LE MULTI-USAGE DE L'EAU

«À Val de Bagnes, cette thématique est complexe, explique Marie-Luce Duroux Barman, déléguée communale au développement durable. La vallée a la

chance de disposer d'un bassin versant complet, mais son vaste territoire, la dispersion de sa population et la diversité des usages en font un équilibre délicat, appelé à devenir encore plus exigeant face aux défis futurs.» En effet, bien qu'à ce jour l'eau coule encore à flots dans la vallée, il s'agira durant les prochaines décennies d'accorder les besoins des différents consommateurs, en particulier les habitants et les visiteurs (eau potable), les agriculteurs (irrigation, abreuvement), Téléverbier (enneigement mécanique) et la production d'hydroélectricité. Tout cela en tenant compte des pics que peuvent générer par exemple l'affluence touristique ou l'extinction d'un grand incendie.

«À ce stade, nous en sommes à réunir des données pour comprendre qui a besoin de quelle eau, en quelle quantité, à quel moment», détaille Alexandre Gillioz, responsable du département Eaux-Energies



LE PARTENARIAT STREAM (HAUTE ÉCOLE D'INGÉNIERIE, BLUEARK) • PRÉDIRE LES USAGES POUR Y RÉPONDRE AU MIEUX

Le laboratoire Stream, basé au Châble, mène deux projets :

- **Consommation d'eau potable – Bruson**

Les données de consommation d'eau potable ont été analysées sur plusieurs années, et un modèle informatique développé pour prédire et gérer la demande. Les résultats montrent par exemple que la température n'a pas d'impact sur la consommation d'eau potable. Un projet similaire devrait être mené à Verbier, où la variabilité du nombre de consommateurs offrira de nouvelles informations.

- **Le projet Gina réalise une modélisation du réseau d'eau du secteur Verbier, au départ du lac de Louvie. Les données relatives à l'eau potable, à l'irrigation et au turbinage hydroélectrique vont permettre de simuler des situations de sécheresse et de pic de demande du tourisme hivernal, afin d'anticiper et de prévenir les pénuries.**



BLUEARK ET LE PROJET ODILE RATIONALISER L'EAU D'IRRIGATION

Capteurs dans le sol et images satellites permettent d'arroser environ deux fois moins pour un rendement de fourrage amélioré de 20-25%. C'est le résultat de la phase pilote du projet Odile.

Cette année, six agriculteurs vont tester un kit développé sur mesure pour reproduire l'expérience et opérer une irrigation ciblée, déclenchée à distance.

chez Altis. C'est l'objectif du projet du laboratoire Stream (lire ci-après). « Ensuite il s'agira de gérer ce multi-usage et d'anticiper les périodes de pénurie. »

INFILTRER PLUTÔT QUE CANALISER

Au-delà de cette question du partage de l'eau, de nouvelles pratiques doivent également être instaurées, qui parfois bousculent les habitudes. Il faudra par exemple privilégier l'infiltration de l'eau pluviale à sa canalisation. « Le ruissellement est un problème croissant, surtout avec les pluies intenses qu'on a désormais. Dans une station en pente comme Verbier, les torrents qui la traversent peuvent rapidement sortir de leur lit, surtout s'ils sont alimentés par le ruissellement des surfaces imperméables, qui est canalisé jusqu'aux cours d'eau. » Avec le projet Montagne éponge, la Commune va imaginer des solutions concrètes permettant de ralentir, stocker et infiltrer les eaux pluviales (lire ci-après).

PRÉSERVER L'EAU FORESTIÈRE

Un troisième projet, baptisé L'eau forestière, s'attache à préserver la qualité des eaux souterraines, intimement liée au pouvoir filtrant du sol forestier. « Sur la centaine de sources communales, environ 40 sont situées en forêt et une vingtaine sont stratégiques », explique la Bagnarde Flora Corthay, diplômée en sciences de l'environnement et mandatée par la Commune pour surveiller et mesurer ces précieuses ressources.

IMPLICATION DES ACTEURS DE TERRAIN

Pour Marie-Luce Duroux Barman, l'interdisciplinarité est une des clés pour permettre de transformer les études et projets en réalisations concrètes. « Les acteurs de terrain sont systématiquement impliqués, à l'image de l'aménagement du territoire ou des travaux publics, associés au projet Montagne éponge à Verbier, ou des agriculteurs, qui testent les solutions développées dans le cadre de BlueArk. » !



© DR. SUROUX/ONF - VERBIER TOURISME



© TRIAGE FORESTIER COMBINS-CATAGNE

L'EAU FORESTIÈRE • PRÉSERVER LES SOURCES SITUÉES EN FORÊT

Les activités humaines (trafic, agriculture, industrie, etc.) renforcent la présence de polluants dans l'atmosphère et dans l'eau de pluie, à l'image de l'azote. Or, au-delà de certaines concentrations, l'azote peut être dangereux pour la santé. Fort heureusement, les végétaux étant friands de cet élément chimique, les sols forestiers le retiennent et la forêt agit comme un filtre naturel.


Avec le projet L'eau forestière, le Triage forestier Combins-Catagne va réaliser durant cinq ans des relevés sur une vingtaine de sources d'eau potable situées en forêt, et mettre en place des mesures pour les préserver, comme planter davantage de feuillus, qui ont un meilleur pouvoir filtrant. Une convention a été signée dans ce sens entre le triage, Altis et la Commune.



MONTAGNE ÉPONGE • MIEUX GÉRER LES PLUIES INTENSES DANS LES ZONES BÂTIES

Le concept de ville éponge, connu des urbanistes, vise à rendre les cités capables d'absorber, stocker, filtrer et réutiliser les eaux de pluie plutôt que de les évacuer vers les égouts. Cela permet de réduire le risque d'inondation et de surcharge des réseaux, de recharger les nappes phréatiques et de soutenir la végétalisation des espaces urbains. Cela peut se faire à l'aide de toitures végétalisées, de revêtements perméables, de mares urbaines, etc. Répondant à un appel à projets du Canton sur la résilience des communes face aux dangers naturels, Val de Bagnes a soumis l'idée de décliner ce concept en montagne éponge. Retenu, le projet bénéficiera de fonds cantonaux.

Prochaines étapes : choisir un secteur de la station, y mener l'étude, puis en définir les bonnes pratiques et les intégrer dans une directive communale et les pratiques des travaux publics.



MYSTEP • UNE NOUVELLE INSTALLATION POUR MIEUX TRAITER LES MICROPOLLUANTS

Les eaux usées de l'ancienne commune de Vollèges sont acheminées jusqu'à la STEP de Martigny pour y être traitées. Or, cette installation de plaine construite en 1974 est désormais sous-dimensionnée et ne correspond plus aux normes actuelles. Les Communes de Martigny, Martigny-Combe, Fully, Bovernier, Val de Bagnes, Sembrancher, Orsières et Liddes ont décidé d'unir leurs forces pour la moderniser sous l'égide d'une nouvelle société anonyme : MySTEP. Val de Bagnes y contribuera pour un peu plus de 4%. Par ailleurs, en lien avec les évolutions législatives prévues dans la loi fédérale sur la protection des eaux – notamment en matière de traitement de l'azote et des micropolluants – des réflexions sont également en cours concernant l'avenir de la STEP du Profray.

UNE AIDE CONCRÈTE POUR SORTIR DES DETTES

Depuis 2024, l'association ZéroDette vient en aide aux personnes surendettées qui habitent la commune. Explications avec sa coordinatrice Mariel Gagliardi.

Les problèmes d'argent sont un tabou dans notre société. Qui aidez-vous ?

Des gens de tous âges et de tous milieux. L'an passé, nous avons suivi une dizaine de situations. Dans un contexte de hausse des coûts et de surconsommation, de plus en plus de personnes sont concernées. Selon les statistiques officielles, plus de 12 % de la population bagnarde fait l'objet de poursuites.

Comment se retrouve-t-on dans la spirale des dettes ?

Cela commence par quelques factures oubliées, qui se transforment en commandements de payer, puis en saisies de salaire. Les frais de rappels et d'intérêts ne cessent de faire gonfler la somme due. En parallèle, les prélèvements sur salaire effectués par l'Office des poursuites ne laissent plus une somme suffisante pour payer ses tranches d'impôts. Et on se retrouve rapidement avec de nouveaux retards de paiement. Le cercle vicieux s'installe et cela devient très décourageant.

Quel soutien offrez-vous ?

Une analyse financière, un plan d'assainissement et des démarches de négociation avec les créanciers pour échelonner les remboursements. Notre accompagnement s'adapte à chaque situation. La Commune de Val de Bagnes a également créé un fonds de désendettement, que l'on peut solliciter dans certains cas. Il s'agit d'un prêt sans intérêts remboursable sur cinq ans, avec des conditions plus souples que les normes appliquées ailleurs en Suisse.

Quel est le bon moment pour faire appel à vous ?

Le plus tôt possible, et idéalement avant d'être sous l'eau, soit dès que votre salaire ne suffit plus à payer les factures. Ne laissez pas la situation se détériorer. Même si vous ressentez de la honte ou de la culpabilité, il faut oser demander de l'aide. ZéroDette offre un espace confidentiel et bienveillant, sans jugement. !

→ Pour prendre rendez-vous :
+41 77 473 42 67 ou contact@zerodette.ch

LES FLEURETTES, UN LIEU POUR L'ACTION SOCIALE DE PROXIMITÉ

L'association ZéroDette fait partie des services sociaux disponibles au sein de l'espace Les Fleurettes au Châble. Ces locaux transformés et remis à neuf en 2025 abritent le Centre médico-social (CMS), Pro Senectute et la structure d'accueil parents-enfants Graines de Marmots. À travers ce projet, les autorités communales ont souhaité renforcer la proximité, la solidarité et l'inclusion, en réunissant sous un même toit des prestations essentielles au bien-être de toutes les générations.



PLONGÉE AU PAYS DES ÎTRES

La Verbier Time Machine lance une plateforme consacrée aux îtres, ainsi que deux nouvelles randonnées sur Topofinder. Mode d'emploi pour une balade historique.

L'écurie de La Lia peut être visitée en suivant le sentier de la Pierre à Vire, proposé depuis cet été sur l'application Topofinder.

LES MISSIONS DE LA VERBIER TIME MACHINE

En croisant archives, cartes anciennes et données géographiques, le projet Verbier Time Machine offre une relecture interactive du territoire de Val de Bagnes à travers le temps. Porté par l'association Valais-Wallis Time Machine, en collaboration avec la Municipalité, il s'inscrit dans la politique patrimoniale lancée il y a un demi-siècle. Dès 1971, une liste de bâtiments d'alpage d'intérêt historique a été établie et, depuis, étoffée et valorisée via des supports digitaux accessibles au grand public.

Dispersés sur les hauts pâturages de Val de Bagnes, témoins des pratiques d'élevage du passé, les îtres sont aujourd'hui en ruine, parfois encore debout ou restaurés. Un recensement a révélé l'existence de près de 700 écuries, greniers, garettes et autres abris de pierre où les bergers fabriquaient du fromage, mangeaient ou dormaient. Dans un souci de valorisation et d'accessibilité, la Municipalité et la Verbier Time Machine (lire l'encadré) les ont réunis sur le site www.itre.ch, grâce à une carte interactive géoréférencée.

UNE EXPLORATION IMMERSIVE DE LA VIE ALPINE D'ANTAN

Sophie Bech, chargée de projet pour le dicastère Culture, tourisme et sport de l'administration communale, explique : « La plateforme a été construite sur la base d'une carte de la vallée. Il est possible de zoomer sur une région et chaque point bleu correspond à un ître. En cliquant, on découvre les noms de l'alpage et du lieu-dit, son altitude, et le type de construction avec sa définition. Pour certains îtres, des informations complémentaires y figurent, issues de rapports de fouilles, d'articles de presse ou d'ou-

vrages. Le site web s'adresse aux curieux, mais aussi aux chercheurs et aux archéologues. » La plateforme sera nourrie au fur et à mesure par de nouvelles données. Une page « Actualité » est d'ailleurs en ligne pour pouvoir suivre ces ajouts.

DU NOUVEAU SUR TOPOFINDER

En parallèle, l'application Topofinder, qui permet de connaître l'origine de certains lieux-dits le long de sentiers pédestres, a vécu des optimisations techniques et graphiques. Amélioration notable : lorsqu'un toponyme est à proximité, le marcheur reçoit une alerte. Ainsi, plus besoin de se promener les yeux rivés sur son smartphone. Dès cet été 2026, deux nouvelles randonnées y seront proposées : la Pierre à Vire, une boucle de 7 kilomètres dans la région de Mauvoisin, et l'itinéraire de la Croix du Six Blanc à Larzay, sur les hauts de Bruson. Quelques îtres seront d'ailleurs visibles sur le chemin. !



→ Découvrir les projets sur www.timemachinevs.ch/projets

déci- sions

Aperçu des principaux sujets débattus
par le Conseil municipal
de mars à mai 2026

408 724 francs

soit l'excédent de revenu
qu'enregistrent les comptes
de la Bourgeoisie pour l'année 2025.
Ceux-ci ont été validés ce printemps
par le Conseil bourgeoisial,
composé des neuf membres
du Conseil municipal, avant d'être soumis
à l'assemblée bourgeoisiale
le 17 juin 2026.

Avec une marge d'autofinancement
de 623 000 francs, des capitaux propres
de 13,1 millions et un bilan total
de 19,7 millions, la situation financière
est jugée saine. !

→ Consulter le détail des comptes 2025
de la Bourgeoisie sur
www.valdebagnes.ch/bourgeoisie



RAPPORT D'ACTIVITÉ COMMUNAL

La Commune de Val de Bagnes a édité un rapport pour présenter les principales activités réalisées en 2025, année qui a inauguré une nouvelle législature. Disponible en ligne, le document présente notamment le résumé des grands dossiers (intempéries, etc.), le suivi des projets du programme de législature, les comptes communaux, les engagements pris pour améliorer la qualité et la durabilité des services ou encore les événements mis sur pied. La publication donne également un aperçu de l'organisation de l'administration communale, portée par 446 collaborateurs. !

→ Consulter le rapport sur
www.valdebagnes.ch/rapportannuel



© SCHIEDER

DES LAMPADAIRES INTELLIGENTS

Pour plus d'efficacité et moins de pollution lumineuse, le Conseil municipal a validé un nouveau plan directeur, qui inclut un système de gestion piloté à distance, avec détection de présence sur les routes secondaires.

Concrètement, le niveau de luminosité augmente dès qu'une personne ou un véhicule passe. Sur les axes routiers principaux, l'intensité maximale est maintenue, mais réduite à certaines heures.

Ce système sera déployé sur quinze années, au fur et à mesure des travaux routiers, et va générer près de 80% d'économie d'énergie.

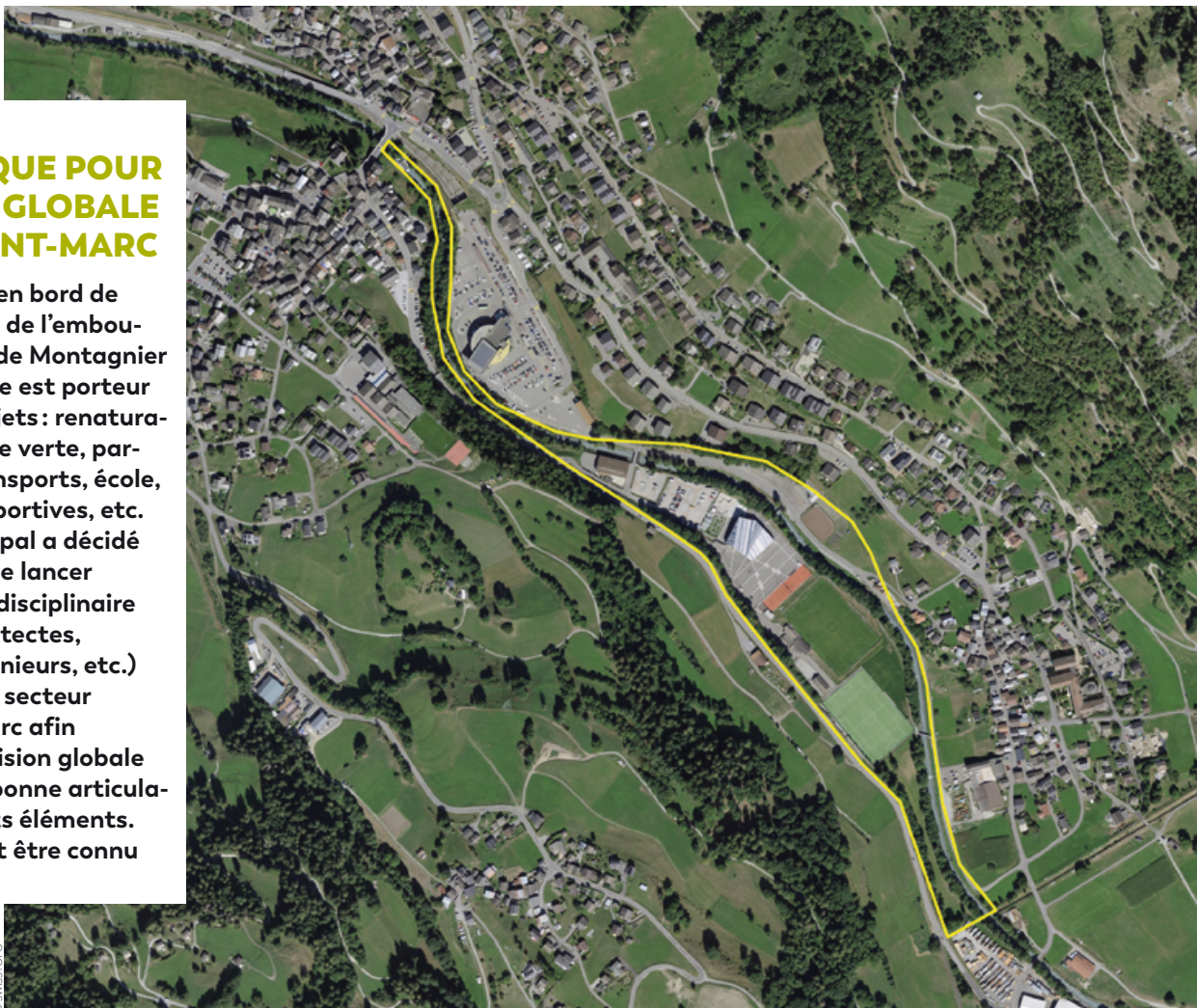
En 2026, 191 lampadaires seront modifiés dans ce sens. Sur les 3200 qui éclairent le territoire communal, dont les deux tiers sont déjà équipés en LED. Le solde d'ici à 2032. !



Retrouvez nos actualités
sur www.valdebagnes.ch/actualites

CONCOURS URBANISTIQUE POUR UNE VISION GLOBALE PROBÉ - SAINT-MARC

Le vaste secteur en bord de Dranse qui s'étire de l'embouchure du torrent de Montagnier au pont du Châble est porteur de nombreux projets : renaturation des rives, voie verte, parkings, hub de transports, école, infrastructures sportives, etc. Le Conseil municipal a décidé en mars dernier de lancer un concours pluridisciplinaire (urbanistes, architectes, paysagistes, ingénieurs, etc.) sur l'ensemble du secteur Probé - Saint-Marc afin de dégager une vision globale et d'assurer une bonne articulation des différents éléments. Le lauréat devrait être connu à l'été 2027. !



© SWISSTOPO

CHIENS: RAPPEL DES RÈGLES

Déjections, chiens sans laisse, piétinement des prairies : la Commune lance une campagne pour rappeler aux propriétaires les bons comportements. Les contrôles seront renforcés.



Val de Bagnes durcit le ton à l'égard des incivilités liées aux chiens. La Commune déploie une campagne d'information destinée aux propriétaires des quelque 860 chiens enregistrés sur son territoire. Déclinés en français et en anglais, les visuels rappellent les règles de base lorsqu'on promène son compagnon à quatre pattes.

ADOPTEZ LES BONS GESTES!

- Tenir son chien en laisse.
- Ramasser les déjections.
- Se tenir à distance du bétail et de la faune sauvage.
- Éviter les prairies et les zones agricoles.

DES CONSÉQUENCES BIEN RÉELLES

Au-delà de l'inconfort et du travail supplémentaire pour les employés communaux, les déjections abandonnées peuvent transmettre des maladies au bétail. La néosporose,

notamment, peut provoquer des avortements et la stérilité chez les vaches. Par ailleurs, les chiens en liberté stressent le bétail et les animaux sauvages. Quant aux prairies, elles constituent une ressource

essentielle pour l'agriculture. Les piétiner détériore leur qualité.

« Ce n'est pas la première fois que nous sensibilisons la population », rappelle Olivier Délez, chef de la Police municipale. « Plus consensuelle, la campagne d'information précédente n'avait cependant pas eu l'effet escompté. La Commune, en collaboration avec le Service de l'environnement, la Section agriculture et la police, a donc décidé d'adopter un ton plus ferme et de rappeler l'existence des amendes. »

UNE CAMPAGNE DÈS CET ÉTÉ

Le lancement de la campagne coïncide avec le début des vacances et la période des foins, un moment jugé stratégique. Outre l'affichage dans les zones sensibles, la campagne sera relayée sur le terrain par les rangers, les gardes-chasses et les employés communaux. « L'implication du plus grand nombre est essentielle pour faire passer le message », conclut le policier. !

200 FR.

Amende minimale en cas de non-respect des règles de base

213

distributeurs de sachets à déjections sur le territoire communal

860

chiens enregistrés sur la commune

ENGORGEMENT AU CHÂBLE : DES MESURES DÈS CET ÉTÉ

La Commune réalise plusieurs aménagements pour fluidifier un trafic saturé aux heures de pointe et réduire la circulation au cœur du village.

La situation est bien connue des automobilistes circulant entre Martigny et Verbier : au Châble, les ralentissements sont devenus quasi quotidiens aux heures de pointe. Avec près de 6000 véhicules par jour dans les deux sens, le tronçon situé entre le giratoire et le pont, à la hauteur de la zone commerciale de la Villa des Dames, est particulièrement touché. Face à ces difficultés, la Commune agit.

CRÉATION D'UNE ZONE 30 KM/H

Première mesure : l'abaissement de la vitesse sur la route cantonale. À la demande de la Commune, le Canton va introduire une limitation à 30 km/h entre le pont sur la Dranse à l'entrée du Châble et la route de Corberaye, 400 mètres plus loin sur la route de Verbier. Objectif : fluidifier le trafic en limitant les freinages brusques et les effets d'accordéon. L'entrée en vigueur est prévue cet été. Les panneaux routiers et le marquage au sol seront adaptés.

ACCÈS AU VILLAGE MODIFIÉ AUX HEURES DE POINTE

Autre changement important : l'accès au Châble aux heures de pointe. Dès cet été, entre 16 h 30 et 19 h,

les véhicules qui descendent ne pourront plus tourner à gauche et emprunter le pont pour entrer dans le village. Ces manœuvres ralentissent fortement le trafic sur la route cantonale. Les automobilistes seront dirigés en amont vers le parking de Curala, d'où un nouvel itinéraire sera proposé. Dès lors, le pont des Abattoirs sur la Dranse passera en sens unique. Cette modification sera testée pendant une année, puis évaluée.

CONTOURNEMENT DU CHÂBLE : LE DOSSIER RELANÇÉ

À noter que le Conseil général a déposé un postulat auprès du Conseil municipal, lui demandant de réévaluer la faisabilité d'une route de contournement au Châble. La demande est actuellement en cours de traitement. S'agissant d'une route cantonale, la décision finale revient toutefois au Canton, qui avait déjà pris position en 2024 en écartant ce projet. !

SÉCURITÉ DES PIÉTONS RENFORCÉE AUTOUR DE LA GARE

Cet été, la Commune réalisera plusieurs aménagements aux abords de la gare ferroviaire du Châble. La circulation automobile sera restreinte dans la partie inférieure du parking, les traversées piétonnes sécurisées et les sentiers vers l'Espace Saint-Marc améliorés. Un parking à vélos sera également créé pour répondre à une demande en hausse.



VILLAGES 2040: CINQ PROJETS RETENUS

La Commune de Val de Bagnes a lancé un appel à projets pour soutenir des initiatives citoyennes en faveur de la qualité de vie dans les villages. Elle a reçu quatorze réponses et, après analyse, a décidé d'en retenir cinq. Présentation.

Soucieuse de préserver et d'améliorer la qualité de vie des villages à long terme, la Commune de Val de Bagnes a sollicité la population pour qu'elle lui soumette des projets concrets. Lancé en décembre dernier, ce concours d'idées a suscité un bel engouement. Quatorze projets sont arrivés dans la boîte aux lettres de l'administration communale. Pour les départager, un bureau externe spécialisé a évalué chacun d'entre eux selon une vingtaine de critères tels que la cohérence, l'impact, la faisabilité, l'innovation et l'implication de la population. Les cinq projets lauréats bénéficieront d'un soutien financier jusqu'à 5000 francs maximum, selon les budgets prévus. Portés par des collectifs d'habitants ou des associations, ils devraient voir le jour avant la fin de l'année. !



→ En savoir plus sur
www.valdebagnes.ch/villages-2040



RÉSEAU D'ENTRAIDE POUR LE JARDINAGE

Dans le prolongement des initiatives des jardins partagés et du Petyou marché du Tsâble, ce projet a pour objectif de mettre en relation des personnes intéressées par le jardinage à l'échelle du territoire de Val de Bagnes. « Le réseau des jardiniers » va se constituer via une plateforme web qui permettra de visualiser les jardins existants, d'échanger entre passionnés et de transmettre des connaissances. Un événement convivial annuel est également prévu, avec une vente-échange de plantons. La démarche favorise l'entraide et l'autonomie alimentaire locale.



SKATEPARK ITINÉRANT ET INCLUSIF

Le skateboard pour dynamiser la vie locale et favoriser les rencontres : c'est l'idée du projet Bagnes Skate Community, qui va se concrétiser avec un skatepark itinérant. Des infrastructures légères et modulables (rampes obstacles) vont voyager d'un village à l'autre, associées à des activités, des animations et des espaces rencontres pour toutes les générations. Ce projet, qui peut compter sur l'engagement et l'encadrement d'un réseau de coachs expérimentés, va démarrer cet été.

RENCONTRES VENS - CHEMIN

« Mine de rien ! », c'est le titre donné aux rencontres sociales et culturelles qui vont réunir les habitants de Vens et de Chemin-Dessus. L'expression est un clin d'œil aux personnalités aussi discrètes que passionnantes qui seront invitées à s'exprimer lors de ces rendez-vous. Elle fait aussi allusion au Sentier des mines, situé entre les deux villages. Deux conférences sont déjà programmées, l'une à Vens, l'autre à Chemin-Dessus. Les guides de montagne Frédéric Roux et Adrien Gaudat, puis la directrice communale des travaux publics et de l'environnement, Constance Jaillot, évoqueront notamment les conséquences du changement climatique sur leur activité.

UN LIEU POUR IMAGINER, PARTAGER ET CRÉER

L'association imAGne souhaite créer un lieu citoyen de formation, d'information et de rencontres, ouvert à l'ensemble de la population de Val de Bagnes. Intitulé « l'imAGnerie », ce projet vise à valoriser un bâtiment communal tout en répondant à des besoins sociaux et communautaires croissants dans la région. Le lieu fonctionnerait comme une plateforme d'activités, accueillant plusieurs associations. Le soutien de Villages 2040 se limite à la phase de lancement des premières activités. L'ouverture de cet espace est prévue cet automne.

CINÉMA VILLAGEOIS

Le projet CinéChemin a pour ambition de proposer des projections gratuites de films, une à deux fois par mois, afin d'offrir une activité culturelle régulière à Chemin-Dessus. La programmation alterne des longs métrages récréatifs et des documentaires sur des enjeux locaux donnant lieu à des conférences-débats. Le but est aussi de valoriser la salle communale Juliette-Porret comme lieu de vie et de rassemblement.

en bref

Retrouvez dans cette rubrique un condensé de quelques projets d'actualité qui rythment la vie de notre commune.



Retrouvez nos actualités sur www.valdebagnes.ch/actualites



PISCINE PROVISOIRE À VERBIER

On plongera à Verbier cet été, et aussi l'été suivant! En attendant la réouverture du Centre sportif, actuellement en cours de transformation, une piscine extérieure éphémère est à la disposition du public, dans la même zone que l'ancienne. Bassin de nage chauffé à 26 degrés, espace ludique pour enfants, sanitaires et foodtruck permettent de profiter pleinement de l'été en station. Cette infrastructure provisoire (selon plan ci-dessus) laissera la place à un complexe flambant neuf dédié à la détente dès l'été 2028, qui comptera deux piscines, un spa, un espace fitness et une aire de loisirs. !

→ Piscine ouverte tous les jours de 10h à 19h, du 13 juin au 6 septembre.

LE CENTRE DE VERBIER EN TRAVAUX

Depuis le printemps dernier, la rue de Médran est en travaux.

Un nouvel hôtel va se construire en lieu et place de l'Hôtel de la Poste, et le torrent de la Tintaz qui s'écoule sous l'établissement doit être dévié.

La Commune en profite pour sécuriser et valoriser le cours d'eau. Le nouveau tracé, dont une partie sera à ciel ouvert, apportera dès l'été 2027 une touche de fraîcheur. La rue de Médran est fermée à la circulation jusqu'au 10 décembre.

Les véhicules pourront ensuite l'emprunter durant toute la saison hivernale. L'accès aux piétons est maintenu pendant les travaux. Le chantier s'arrêtera du 10 juillet au 17 août, au profit de la zone piétonne « Médran estivale ». !





VEILLER SUR SON ARBRE

Identifier, protéger et relier les vieux arbres de la région, c'est le cœur du projet participatif Arbre-lien. Cette initiative, soutenue par la Commune, implique la population et les forestiers. Les personnes intéressées peuvent devenir gardiennes de l'arbre de leur choix, en allant le visiter pour récolter des informations : état des feuilles et des branches, mouvements de terrain, présence de plantes, etc. Cette phase de gardiennage vient d'être lancée. Elle sera utile aux forestiers dans leur travail de gestion et de suivi, notamment face au changement climatique. !

→ Infos et modalités d'inscription sur combinscatogne.ch/arbre-lien

L'OT DE VERBIER DÉMÉNAGE JUSQU'À NOËL

Les bureaux de l'Office de tourisme de Verbier sont en rénovation. Objectif : moderniser et réorganiser l'espace, initialement créé pour une banque, afin d'améliorer l'accueil de la clientèle. Plus lumineux et plus confortable, doté d'un mobilier modulable, le futur office permettra notamment de mieux gérer les pics d'affluence durant les hautes saisons. Son ouverture est prévue juste avant Noël. En attendant, depuis début mai, les bureaux et le guichet de l'OT sont provisoirement hébergés au Chalet Mascotte, à la route de Verbier Station 88. Le service et les horaires habituels sont assurés. !

→ Infos sur www.verbier.ch

MACANTINE RÉCOMPENSÉE POUR SON « RISOTTO » VALAISAN

L'équipe de MaCantine, qui prépare entre 350 et 400 repas et autant de collations pour les enfants des structures d'accueil et du cycle d'orientation de la commune, vient de décrocher le deuxième prix du concours AOP-IGP du Valais. Le but était de valoriser les produits du terroir dans la restauration collective. Le chef David Baillifard et son équipe ont imaginé un « risotto » à l'engrain (petit épeautre), qui contient de la viande séchée et du jambon du Valais IGP, ainsi que du fromage à raclette du Valais AOP. !



un village à l'abersia un

AURÉLIE, FEMME PLURIELLE

Horticultrice, agricultrice, cordiste, propriétaire de yacks, assistante de vol, accordéoniste, compagne et maman, l'hyperactive Aurélie Fierz a choisi depuis quinze ans de s'enraciner au Levron. Un village accroché à la montagne, comme elle.

Aurélie a grandi à Vérossaz, d'une maman bagnarde et d'un père chablaisien. Quand son compagnon, issu d'une famille d'agriculteurs du Guercet, a voulu racheter une ferme au Levron, elle y a tout de suite vu l'occasion d'un retour aux sources. Assise sur un banc, au milieu des pâturages, la jeune femme de 36 ans pose son regard sur le fond de la vallée. « J'ai toujours été proche d'ici. Enfants, on venait tout le temps chez ma marraine, qui louait un chalet à la Côt. On skiait dans la vallée et on faisait nos fêtes de famille au Châble. »

TROIS MOIS PAR AN SUR L'ALPAGE

Au bout du champ, son compagnon Thomas arrête son pick-up, et décharge des clôtures. « On a surtout des vaches grises. Elles ont de belles cornes, de beaux yeux, et des poils dans les oreilles », chuchote-t-elle sourire aux lèvres. « Et surtout, elles donnent



beaucoup plus de lait que les hérens, même si Thomas en a gardé quelques-unes par passion pour la race. » Il faut dire que le couple vit essentiellement de la production laitière de son cheptel.

L'été, pendant trois mois, toute la famille file à l'alpage d'Émaney, dans la vallée du Trient. La famille, cela signifie Aurélie, Thomas, leur fille de 10 ans Noélie, leurs 35 vaches grises, 7 yacks, 13 cochons, 6 chèvres, 5 moutons nez noir, 13 poules – pour les



© V. MOULIN

œufs – un lapin, un chat et un chien. « On alpe souvent aux environs de la Saint-Jean, la patronale du Levron. C'est une fête super, mais on ne fait pas les fous ! » Un estivage qu'ils vivent tout en redescendant régulièrement pour les foins. « C'est pas très pratique, mais la qualité de vie là-haut est chouette. On est tout seuls sur l'alpage. » Chaque jour, à Émaney, ils fabriquent le fromage au feu de bois, le vendent aux gens de passage, et nourrissent les porcelets avec le petit-lait.

UN CFC POUR APPRENDRE, TOUJOURS

L'agriculture, c'est une bonne partie de son quotidien. Horticultrice de formation, elle a choisi de se former à cette nouvelle profession. « Je viens de terminer mon apprentissage à Châteauneuf, j'ai appris plein de choses. Le sol, c'est vraiment la base de tout. Je suis très fière de faire ce métier. On n'est pas riche, mais on vit avec ce qu'on a, et on a de la chance d'avoir cette vie-là. » Si elle a répondu à son insatiable envie d'apprendre, cette nouvelle formation permet aussi de mieux trouver sa place dans le monde agricole. Aujourd'hui, elle se sent pleinement intégrée au Levron. « Je ne me verrais pas vivre ailleurs. Ici il y a une vraie âme villageoise et des traditions, comme la fabrication des « patérons », les crêpes au sang. » Aurélie joue aussi de l'accordéon dans le groupe folklorique No s'Astro Bon Bagna. « J'aime jouer avec cette équipe et partager du temps avec les danseurs. »

DERRIÈRE HEIDI, L'ALPINISTE

Malgré ses journées chargées, Aurélie égrène tranquillement le fil de son quotidien, se laissant guider par la vie, ses défis et ses écueils, faisant de l'audace une seconde nature, avec pour seul impératif revendiqué l'envie. « J'aimerais pratiquer toutes mes passions à 100 %, être cordiste, maman et agricultrice, mais il faut faire des compromis. » Un vœu dans lequel elle dissimule pudiquement un regret. « Je suis formée comme cordiste de niveau 3, mais depuis que je suis indépendante, je peine à trouver des mandats. » Ce nouveau métier, qu'elle pratique depuis cinq ans et qui l'amène à se suspendre dans des parois rocheuses pour sécuriser ou fixer des filets pare-pierres par exemple, la fait vibrer. « J'adore travailler en montagne, sur corde. C'est plutôt un métier d'hommes, mais je pense que j'apporte d'autres choses. Je suis très calme et je fais de la sécurité une priorité. » Pas étonnant quand on sait qu'elle est aussi assistante de vol chez Air-Glaciers. « Je peux intervenir comme cordiste en urgence, c'est un atout aussi, non ? Je crois que je ne sais pas me vendre... »

ENVIE D'ITINÉRAIRES BAGNARDS

Et les yacks ? « On les a pris sur un coup de cœur, aujourd'hui je suis très fière des treks que j'organise avec eux. » Sa clientèle est faite de gens désireux de déconnecter, sans programme particulier. « J'aime le silence, la nature, et découvrir de nouvelles personnes. Je travaille avec une chouette équipe de bergers de Val de Bagnes. J'aimerais bien développer davantage d'itinéraires ici, dans la vallée, mais les choses prennent parfois un peu de temps pour se mettre en place... »

Et dans quinze ans ? « Je me vois avec une monstre patate, faisant tout ce que j'aime à 100 %, et ma fille aussi. Et je continuerai à apprendre. » !

culture



LES COUPS DE CŒUR DES LIBRAIRES

Trois libraires partenaires de Martigny font escale à la bibliothèque du Châble pour partager leurs coups de cœur. Une façon sympathique, vivante et interactive de découvrir les dernières nouveautés, mais aussi d'échanger sur des auteurs, des genres, et de sortir des sentiers battus !

- Jeudi 25 juin, de 17h à 18h, avec Zalactorée, La Planète BD
- Samedi 12 septembre, de 10h à 11h, avec Des Livres et Moi
- Vendredi 30 octobre, de 18h à 19h, avec la Librairie du Baobab !

→ Infos sur bagnes.bibliovs.ch


LES ARCHIVES ET LES CARRIÈRES DE PIERRE OLLAIRE

L'utilisation de la pierre ollaire dans la fabrication des « bagnards », ces fourneaux liés à l'histoire de Val de Bagnes, et l'exploitation des carrières de la vallée remontent aux alentours de 1800. La Commune accorde alors des concessions et loue les carrières lors d'enchères après des criées publiques. Les documents d'archives rappellent que des procès ont parfois été nécessaires pour justifier le prolongement d'une concession malgré le risque d'éboulement. Les fameux fourneaux ont fait couler beaucoup d'encre... !

→ En savoir plus sur www.valdebagnes.ch/memoire



Deux fourneaux prêts à être livrés.



EXPO Εωσφόρος À MAUVOISIN

La traditionnelle exposition d'été sur le couronnement du barrage de Mauvoisin présente cette année le travail de l'artiste français polyvalent Hugues Reip. Surnommé « le jardinier du surnaturel », ce dernier tente de faire ressortir d'un objet, d'un lieu ou d'une situation des aspects insolites et surprenants. Sous le nom Εωσφόρος (Éosphoros, ou l'étoile du matin), le visiteur découvre au rythme des variations du niveau de l'eau du barrage et de l'embrasement d'une allumette un monde latent, peuplé de formes et de créatures hybrides, comme surgies d'un imaginaire enfoui au cœur de la caverne. !

Visite libre. À découvrir jusqu'au 4 octobre 2026.

→ Plus d'infos sur www.museedebagnes.ch